

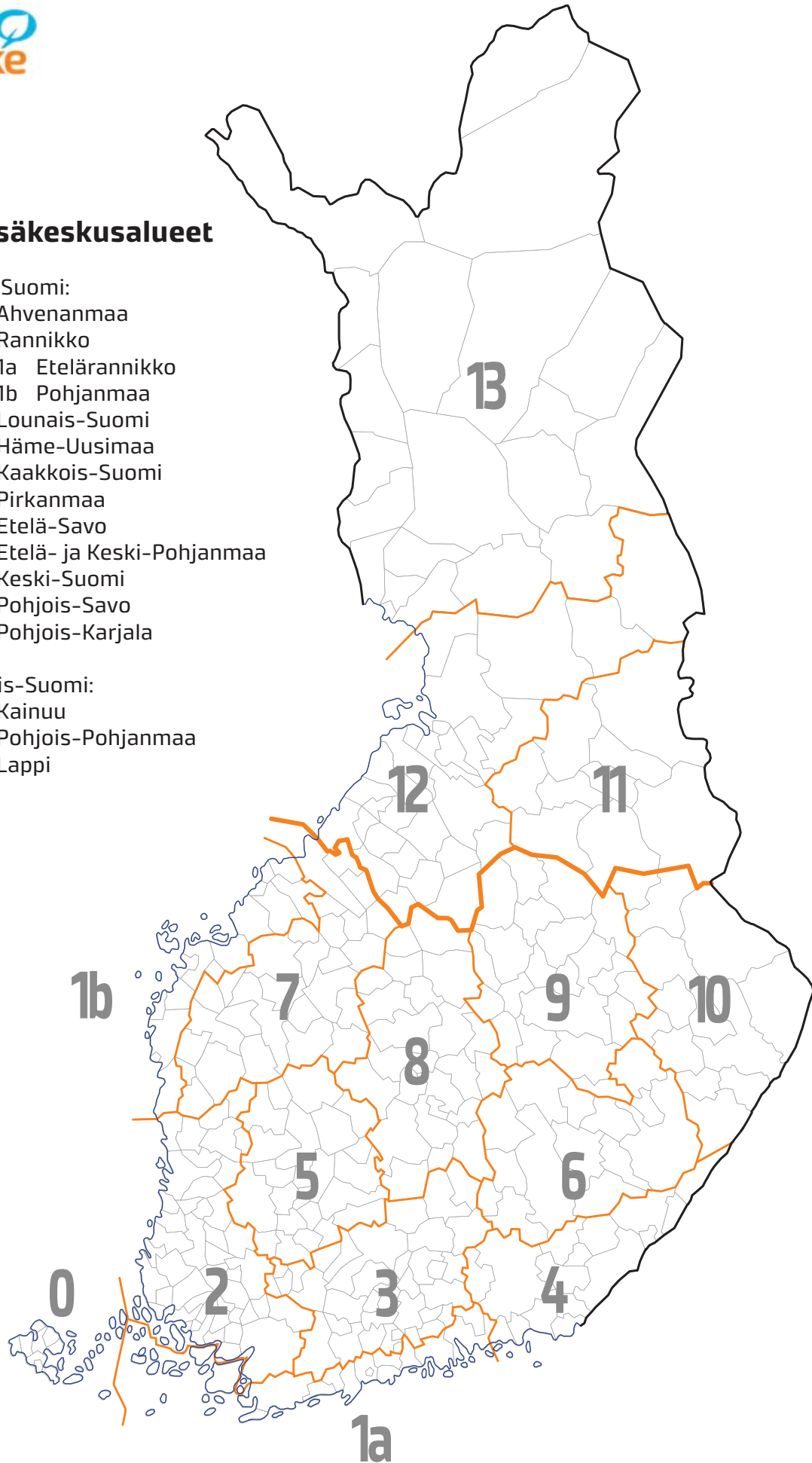
## Metsäkeskusalueet

### Etelä-Suomi:

- 0 Ahvenanmaa
- 1 Rannikko
  - 1a Etelärannikko
  - 1b Pohjanmaa
- 2 Lounais-Suomi
- 3 Häme-Uusimaa
- 4 Kaakkois-Suomi
- 5 Pirkanmaa
- 6 Etelä-Savo
- 7 Etelä- ja Keski-Pohjanmaa
- 8 Keski-Suomi
- 9 Pohjois-Savo
- 10 Pohjois-Karjala

### Pohjois-Suomi:

- 11 Kainuu
- 12 Pohjois-Pohjanmaa
- 13 Lappi



## Hinta-alueet ja metsäkeskusalueet

### Etelä-Suomi

- Etelärannikko (1a)
- Lounais-Suomi (2)
- Häme-Uusimaa (3)

### Keski-Suomi

- Pirkanmaa (5)
- Keski-Suomi (8)

### Savo-Karjala

- Pohjois-Savo (9)
- Pohjois-Karjala (10)

### Kymi-Savo

- Kaakkois-Suomi (4)
- Etelä-Savo (6)

### Etelä-Pohjanmaa

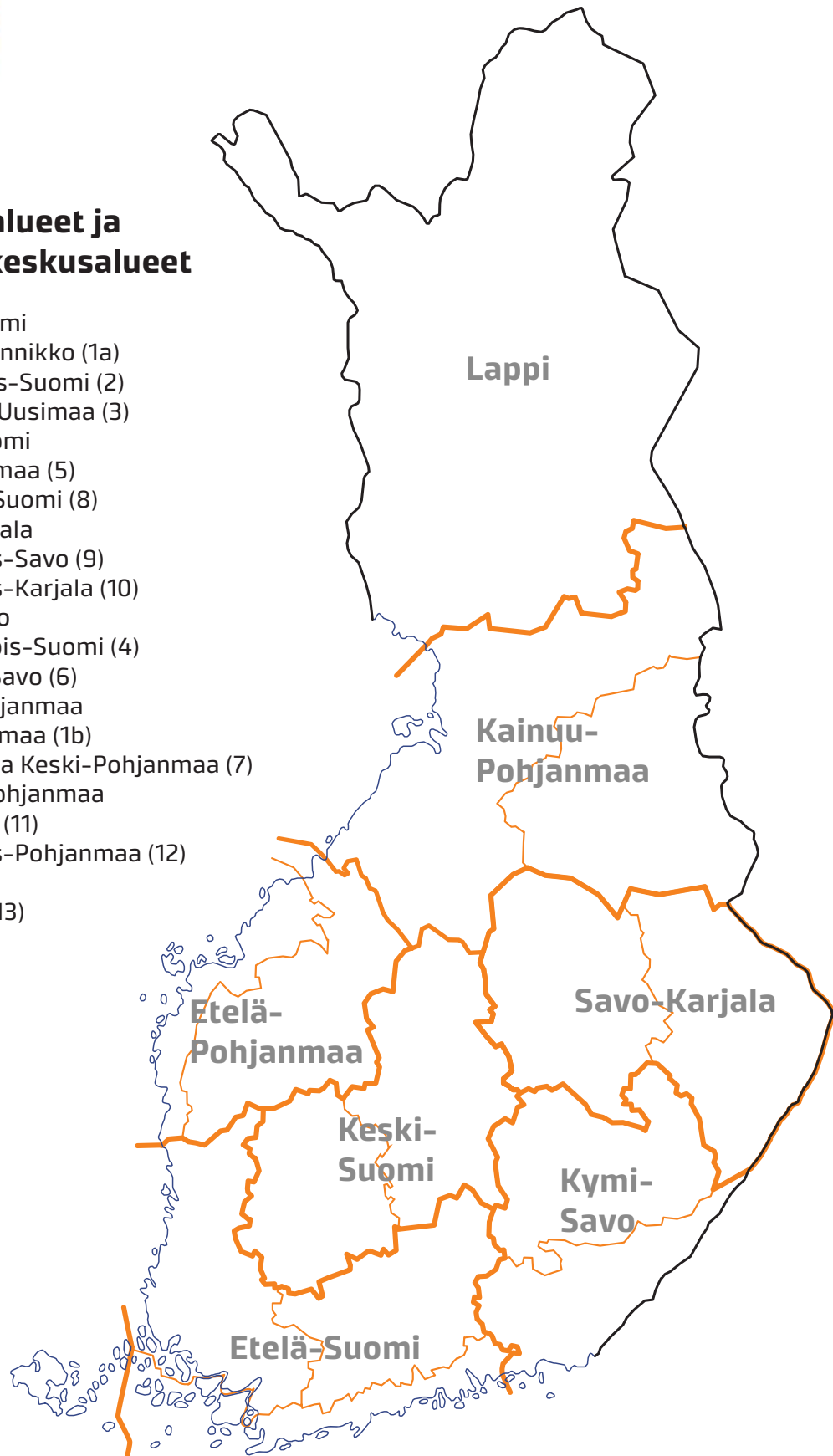
- Pohjanmaa (1b)
- Etelä- ja Keski-Pohjanmaa (7)

### Kainuu-Pohjanmaa

- Kainuu (11)
- Pohjois-Pohjanmaa (12)

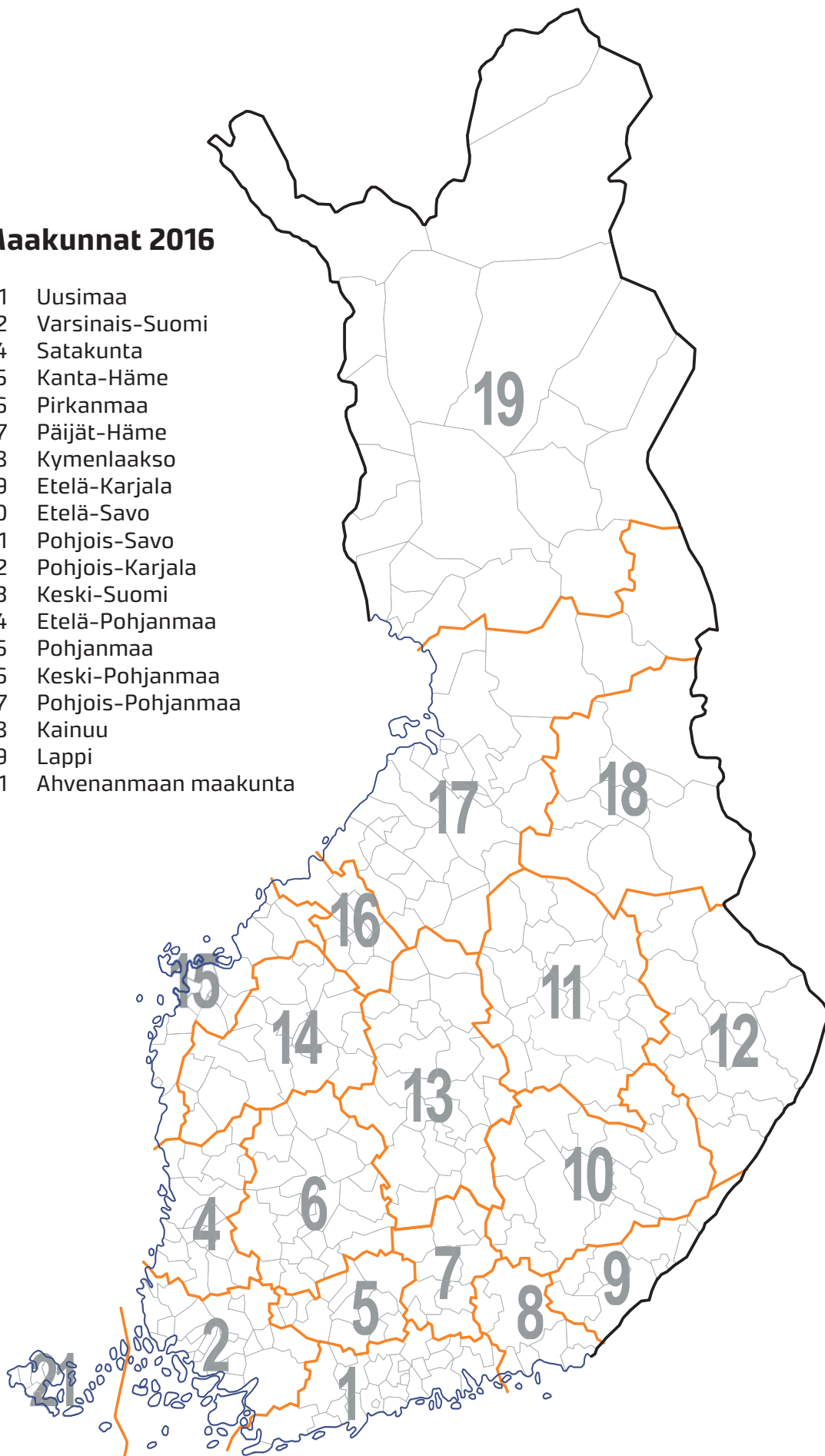
### Lappi

- Lappi (13)



## Maakunnat 2016

- 1 Uusimaa
- 2 Varsinais-Suomi
- 4 Satakunta
- 5 Kanta-Häme
- 6 Pirkanmaa
- 7 Päijät-Häme
- 8 Kymenlaakso
- 9 Etelä-Karjala
- 10 Etelä-Savo
- 11 Pohjois-Savo
- 12 Pohjois-Karjala
- 13 Keski-Suomi
- 14 Etelä-Pohjanmaa
- 15 Pohjanmaa
- 16 Keski-Pohjanmaa
- 17 Pohjois-Pohjanmaa
- 18 Kainuu
- 19 Lappi
- 21 Ahvenanmaan maakunta



## Hinta-alueet ja maakunnat

### Etelä-Suomi

- Uusimaa (1)
- Varsinais-Suomi (2)
- Satakunta (4)
- Kanta-Häme (5)
- Päijät-Häme (7)

### Keski-Suomi

- Pirkanmaa (6)
- Keski-Suomi (13)

### Savo-Karjala

- Pohjois-Savo (11)
- Pohjois-Karjala (12)

### Kymi-Savo

- Kymenlaakso (8)
- Etelä-Karjala (9)
- Etelä-Savo (10)

### Etelä-Pohjanmaa

- Etelä-Pohjanmaa (14)
- Pohjanmaa (15)
- Keski-Pohjanmaa (16)

### Kainuu-Pohjanmaa

- Pohjois-Pohjanmaa (17)
- Kainuu (18)

### Lappi

- Lappi (19)

